
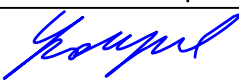



ODPOVĚDNÝ PROJEKTANT		PROJEKTANTI		 Jaromír Skoupil Jindřichov 23, 753 01 Hranice tel: 607 102 878, e-mail: skoupil@mendelu.cz	
Ing. Jaromír Skoupil, Ph.D.		Ing. P. Pelikán, Mgr. R. Pavlačka, Ing. K. Pavlačková			
					
KRAJ	Vysočina	K.Ú. Nové Město na Moravě			
INVESTOR Nové Město na Mor., Vratislavovo nám. 103, 592 31					
LESNÍ STEZKA "TŘI KŘÍŽE"				MĚŘÍTKO	
				FORMÁT	A4
Soupis pozemků dotčených stavbou				DATUM	červen 2013
				Č. VÝKRESU	Č. KOPIE
				G.3	

Seznam dotčených pozemků:

k.ú. Nové Město na Moravě

Parcelní číslo	KN/PK	Výměra (m2)	Číslo LV	Druh pozemku	Pozn.	Vlastnické právo
2547	KN	1 460	1	lesní pozemek	DS	MĚSTO NOVÉ MĚSTO NA MORAVĚ Vratislavovo nám. 103, Nové Město na Moravě, 592 31
2548/2	KN	2 481	1	lesní pozemek	DS	MĚSTO NOVÉ MĚSTO NA MORAVĚ Vratislavovo nám. 103, Nové Město na Moravě, 592 31
2548/3	KN	4 714	1	lesní pozemek	DS	MĚSTO NOVÉ MĚSTO NA MORAVĚ Vratislavovo nám. 103, Nové Město na Moravě, 592 31
2548/6	KN	4 718	1	lesní pozemek	DS	MĚSTO NOVÉ MĚSTO NA MORAVĚ Vratislavovo nám. 103, Nové Město na Moravě, 592 31
2548/7	KN	520	1	ostatní plocha	DS	MĚSTO NOVÉ MĚSTO NA MORAVĚ Vratislavovo nám. 103, Nové Město na Moravě, 592 31
2548/8	KN	1 805	1	lesní pozemek	DS	MĚSTO NOVÉ MĚSTO NA MORAVĚ Vratislavovo nám. 103, Nové Město na Moravě, 592 31
2548/9	KN	94	1	lesní pozemek	SS	MĚSTO NOVÉ MĚSTO NA MORAVĚ Vratislavovo nám. 103, Nové Město na Moravě, 592 31
2548/10	KN	329	1	lesní pozemek	DS	MĚSTO NOVÉ MĚSTO NA MORAVĚ Vratislavovo nám. 103, Nové Město na Moravě, 592 31
2548/11	KN	106	1	lesní pozemek	DS	MĚSTO NOVÉ MĚSTO NA MORAVĚ Vratislavovo nám. 103, Nové Město na Moravě, 592 31
2548/12	KN	2 171	1	lesní pozemek	DS	MĚSTO NOVÉ MĚSTO NA MORAVĚ Vratislavovo nám. 103, Nové Město na Moravě, 592 31
2548/13	KN	217	1	lesní pozemek	SS	MĚSTO NOVÉ MĚSTO NA MORAVĚ Vratislavovo nám. 103, Nové Město na Moravě, 592 31
2551	KN	4 843	1	lesní pozemek	DS	MĚSTO NOVÉ MĚSTO NA MORAVĚ Vratislavovo nám. 103, Nové Město na Moravě, 592 31
2553	KN	818	1	ostatní plocha	SS	MĚSTO NOVÉ MĚSTO NA MORAVĚ Vratislavovo nám. 103, Nové Město na Moravě, 592 31
2554	KN	414	1	ostatní plocha	DS	MĚSTO NOVÉ MĚSTO NA MORAVĚ Vratislavovo nám. 103, Nové Město na Moravě, 592 31
2557	KN	531	1	ostatní plocha	DS	MĚSTO NOVÉ MĚSTO NA MORAVĚ Vratislavovo nám. 103, Nové Město na Moravě, 592 31
2558	KN	358	1	trvalý travní porost	SS	MĚSTO NOVÉ MĚSTO NA MORAVĚ Vratislavovo nám. 103, Nové Město na Moravě, 592 31
2560	KN	214	1	ostatní plocha	SS	MĚSTO NOVÉ MĚSTO NA MORAVĚ Vratislavovo nám. 103, Nové Město na Moravě, 592 31
2561	KN	593	1	ostatní plocha	DS	MĚSTO NOVÉ MĚSTO NA MORAVĚ Vratislavovo nám. 103, Nové Město na Moravě, 592 31

Poznámka: DS - dotčený stavbou; SS - sousedící se stavbou

Informace o parcele

Parcelní číslo:	2547
Obec:	Nové Město na Moravě [596230]
Katastrální území:	Nové Město na Moravě [706418]
Číslo LV:	1
Výměra [m ²]:	1460
Typ parcely:	Parcela katastru nemovitostí
Mapový list:	DKM
Určení výměry:	Graficky nebo v digitalizované mapě
Druh pozemku:	lesní pozemek



[Zobrazení v grafickém prohlížeči](#)

Vlastníci, jiní oprávnění

Vlastnické právo	Adresa	Podíl
MĚSTO NOVÉ MĚSTO NA MORAVĚ	Vratislavovo nám. 103, 59231 Nové Město na Moravě	

Způsob ochrany nemovitosti

Název
chráněná krajinná oblast - II.-IV.zóna
pozemek určený k plnění funkcí lesa

Seznam BPEJ

Parcela nemá evidované BPEJ.

Omezení vlastnického práva

Nejsou evidována žádná omezení.

Jiné zápisy

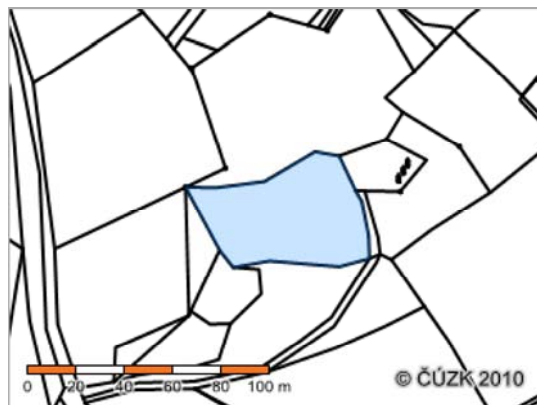
Nejsou evidovány žádné jiné zápisy.

Zobrazené údaje mají informativní charakter. Platnost k 25.06.2013 14:12:14.

Nemovitost je v územním obvodu, kde státní správu katastru nemovitostí ČR vykonává [Katastrální úřad pro Vysočinu, Katastrální pracoviště Žďár nad Sázavou](#)

Informace o parcele

Parcelní číslo:	2548/2
Obec:	Nové Město na Moravě [596230]
Katastrální území:	Nové Město na Moravě [706418]
Číslo LV:	1
Výměra [m ²]:	2481
Typ parcely:	Parcela katastru nemovitostí
Mapový list:	DKM
Určení výměry:	Graficky nebo v digitalizované mapě
Druh pozemku:	lesní pozemek



[Zobrazení v grafickém prohlížeči](#)

Vlastníci, jiní oprávnění

Vlastnické právo	Adresa	Podíl
MĚSTO NOVÉ MĚSTO NA MORAVĚ	Vratislavovo nám. 103, 59231 Nové Město na Moravě	

Způsob ochrany nemovitosti

Název
chráněná krajinná oblast - II.-IV.zóna
pozemek určený k plnění funkcí lesa

Seznam BPEJ

Parcela nemá evidované BPEJ.

Omezení vlastnického práva

Nejsou evidována žádná omezení.

Jiné zápisy

Nejsou evidovány žádné jiné zápisy.

Zobrazené údaje mají informativní charakter. Platnost k 25.06.2013 14:12:14.

Nemovitost je v územním obvodu, kde státní správu katastru nemovitostí ČR vykonává [Katastrální úřad pro Vysočinu, Katastrální pracoviště Žďár nad Sázavou](#)

Informace o parcele

Parcelní číslo:	2548/3
Obec:	Nové Město na Moravě [596230]
Katastrální území:	Nové Město na Moravě [706418]
Číslo LV:	1
Výměra [m ²]:	4714
Typ parcely:	Parcela katastru nemovitostí
Mapový list:	DKM
Určení výměry:	Graficky nebo v digitalizované mapě
Druh pozemku:	lesní pozemek



[Zobrazení v grafickém prohlížeči](#)

Vlastníci, jiní oprávnění

Vlastnické právo	Adresa	Podíl
MĚSTO NOVÉ MĚSTO NA MORAVĚ	Vratislavovo nám. 103, 59231 Nové Město na Moravě	

Způsob ochrany nemovitosti

Název
chráněná krajinná oblast - II.-IV.zóna
pozemek určený k plnění funkcí lesa

Seznam BPEJ

Parcela nemá evidované BPEJ.

Omezení vlastnického práva

Nejsou evidována žádná omezení.

Jiné zápisy

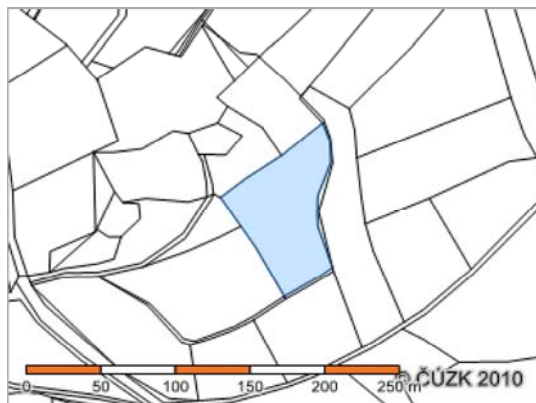
Typ
Změna číslování parcel

Zobrazené údaje mají informativní charakter. Platnost k 25.06.2013 14:12:14.

Nemovitost je v územním obvodu, kde státní správu katastru nemovitostí ČR vykonává [Katastrální úřad pro Vysočinu, Katastrální pracoviště Žďár nad Sázavou](#)

Informace o parcele

Parcelní číslo:	2548/6
Obec:	Nové Město na Moravě [596230]
Katastrální území:	Nové Město na Moravě [706418]
Číslo LV:	1
Výměra [m ²]:	4718
Typ parcely:	Parcela katastru nemovitostí
Mapový list:	DKM
Určení výměry:	Graficky nebo v digitalizované mapě
Druh pozemku:	lesní pozemek



[Zobrazení v grafickém prohlížeči](#)

Vlastníci, jiní oprávnění

Vlastnické právo	Adresa	Podíl
MĚSTO NOVÉ MĚSTO NA MORAVĚ	Vratislavovo nám. 103, 59231 Nové Město na Moravě	

Způsob ochrany nemovitosti

Název
chráněná krajinná oblast - II.-IV.zóna
pozemek určený k plnění funkcí lesa

Seznam BPEJ

Parcela nemá evidované BPEJ.

Omezení vlastnického práva

Nejsou evidována žádná omezení.

Jiné zápisy

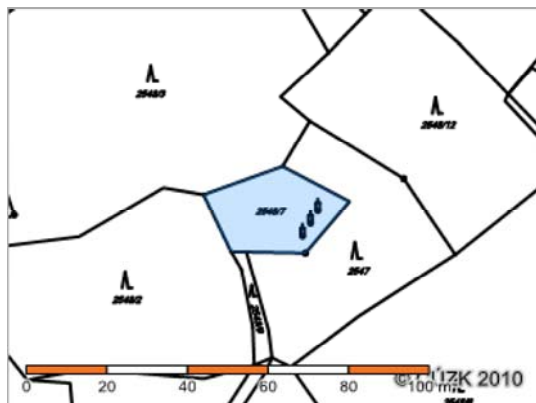
Nejsou evidovány žádné jiné zápisy.

Zobrazené údaje mají informativní charakter. Platnost k 25.06.2013 14:12:14.

Nemovitost je v územním obvodu, kde státní správu katastru nemovitostí ČR vykonává [Katastrální úřad pro Vysočinu, Katastrální pracoviště Žďár nad Sázavou](#)

Informace o parcele

Parcelní číslo:	2548/7
Obec:	Nové Město na Moravě [596230]
Katastrální území:	Nové Město na Moravě [706418]
Číslo LV:	<u>1</u>
Výměra [m ²]:	520
Typ parcely:	Parcela katastru nemovitostí
Mapový list:	DKM
Určení výměry:	Graficky nebo v digitalizované mapě
Způsob využití:	jiná plocha
Druh pozemku:	ostatní plocha



[Zobrazení v grafickém prohlížeči](#)

Vlastníci, jiní oprávnění

Vlastnické právo	Adresa	Podíl
MĚSTO NOVÉ MĚSTO NA MORAVĚ	Vratislavovo nám. 103, 59231 Nové Město na Moravě	

Způsob ochrany nemovitosti

Název
chráněná krajinná oblast - II.-IV.zóna

Seznam BPEJ

Parcela nemá evidované BPEJ.

Omezení vlastnického práva

Nejsou evidována žádná omezení.

Jiné zápisy

Typ
Změna číslování parcel

Zobrazené údaje mají informativní charakter. Platnost k 25.06.2013 14:12:14.

Nemovitost je v územním obvodu, kde státní správu katastru nemovitostí ČR vykonává [Katastrální úřad pro Vysočinu, Katastrální pracoviště Žďár nad Sázavou](#)

Informace o parcele

Parcelní číslo:	2548/8
Obec:	Nové Město na Moravě [596230]
Katastrální území:	Nové Město na Moravě [706418]
Číslo LV:	<u>1</u>
Výměra [m ²]:	1805
Typ parcely:	Parcela katastru nemovitostí
Mapový list:	DKM
Určení výměry:	Graficky nebo v digitalizované mapě
Druh pozemku:	lesní pozemek



[Zobrazení v grafickém prohlížeči](#)

Vlastníci, jiní oprávnění

Vlastnické právo	Adresa	Podíl
MĚSTO NOVÉ MĚSTO NA MORAVĚ	Vratislavovo nám. 103, 59231 Nové Město na Moravě	

Způsob ochrany nemovitosti

Název
chráněná krajinná oblast - II.-IV.zóna
pozemek určený k plnění funkcí lesa

Seznam BPEJ

Parcela nemá evidované BPEJ.

Omezení vlastnického práva

Nejsou evidována žádná omezení.

Jiné zápisy

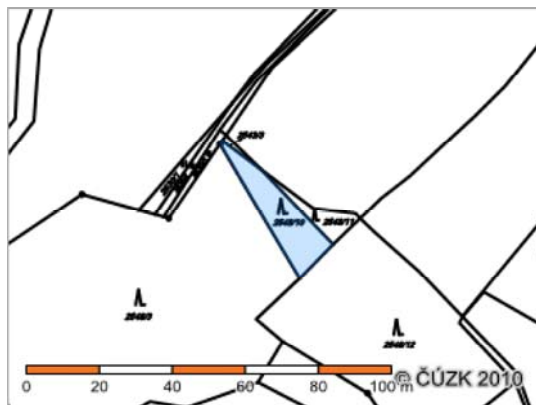
Typ
Změna číslování parcel

Zobrazené údaje mají informativní charakter. Platnost k 25.06.2013 14:12:14.

Nemovitost je v územním obvodu, kde státní správu katastru nemovitostí ČR vykonává [Katastrální úřad pro Vysočinu, Katastrální pracoviště Žďár nad Sázavou](#)

Informace o parcele

Parcelní číslo:	2548/10
Obec:	Nové Město na Moravě [596230]
Katastrální území:	Nové Město na Moravě [706418]
Číslo LV:	1
Výměra [m ²]:	329
Typ parcely:	Parcela katastru nemovitostí
Mapový list:	DKM
Určení výměry:	Graficky nebo v digitalizované mapě
Druh pozemku:	lesní pozemek



[Zobrazení v grafickém prohlížeči](#)

Vlastníci, jiní oprávnění

Vlastnické právo	Adresa	Podíl
MĚSTO NOVÉ MĚSTO NA MORAVĚ	Vratislavovo nám. 103, 59231 Nové Město na Moravě	

Způsob ochrany nemovitosti

Název
chráněná krajinná oblast - II.-IV.zóna
pozemek určený k plnění funkcí lesa

Seznam BPEJ

Parcela nemá evidované BPEJ.

Omezení vlastnického práva

Nejsou evidována žádná omezení.

Jiné zápisy

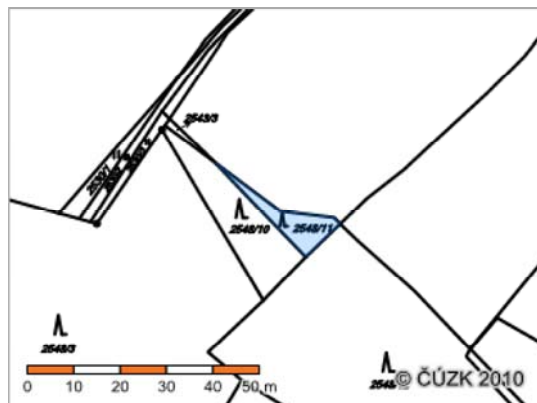
Typ
Změna číslování parcel

Zobrazené údaje mají informativní charakter. Platnost k 25.06.2013 14:12:14.

Nemovitost je v územním obvodu, kde státní správu katastru nemovitostí ČR vykonává [Katastrální úřad pro Vysočinu, Katastrální pracoviště Žďár nad Sázavou](#)

Informace o parcele

Parcelní číslo:	2548/11
Obec:	Nové Město na Moravě [596230]
Katastrální území:	Nové Město na Moravě [706418]
Číslo LV:	<u>1</u>
Výměra [m ²]:	106
Typ parcely:	Parcela katastru nemovitostí
Mapový list:	DKM
Určení výměry:	Graficky nebo v digitalizované mapě
Druh pozemku:	lesní pozemek



[Zobrazení v grafickém prohlížeči](#)

Vlastníci, jiní oprávnění

Vlastnické právo	Adresa	Podíl
MĚSTO NOVÉ MĚSTO NA MORAVĚ	Vratislavovo nám. 103, 59231 Nové Město na Moravě	

Způsob ochrany nemovitosti

Název
chráněná krajinná oblast - II.-IV.zóna
pozemek určený k plnění funkcí lesa

Seznam BPEJ

Parcela nemá evidované BPEJ.

Omezení vlastnického práva

Nejsou evidována žádná omezení.

Jiné zápisy

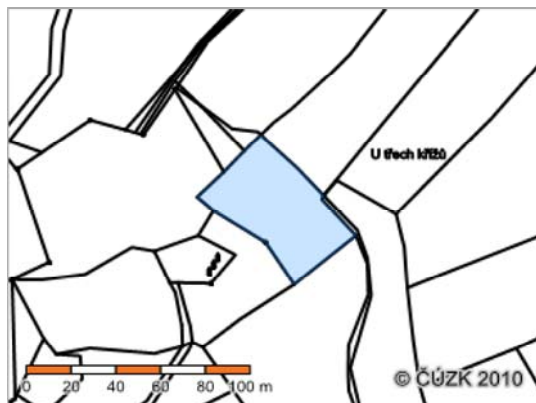
Nejsou evidovány žádné jiné zápisy.

Zobrazené údaje mají informativní charakter. Platnost k 25.06.2013 14:12:14.

Nemovitost je v územním obvodu, kde státní správu katastru nemovitostí ČR vykonává [Katastrální úřad pro Vysočinu, Katastrální pracoviště Žďár nad Sázavou](#)

Informace o parcele

Parcelní číslo:	2548/12
Obec:	Nové Město na Moravě [596230]
Katastrální území:	Nové Město na Moravě [706418]
Číslo LV:	1
Výměra [m ²]:	2171
Typ parcely:	Parcela katastru nemovitostí
Mapový list:	DKM
Určení výměry:	Graficky nebo v digitalizované mapě
Druh pozemku:	lesní pozemek



[Zobrazení v grafickém prohlížeči](#)

Vlastníci, jiní oprávnění

Vlastnické právo	Adresa	Podíl
MĚSTO NOVÉ MĚSTO NA MORAVĚ	Vratislavovo nám. 103, 59231 Nové Město na Moravě	

Způsob ochrany nemovitosti

Název
chráněná krajinná oblast - II.-IV.zóna
pozemek určený k plnění funkcí lesa

Seznam BPEJ

Parcela nemá evidované BPEJ.

Omezení vlastnického práva

Nejsou evidována žádná omezení.

Jiné zápisy

Nejsou evidovány žádné jiné zápisy.

Zobrazené údaje mají informativní charakter. Platnost k 25.06.2013 14:12:14.

Nemovitost je v územním obvodu, kde státní správu katastru nemovitostí ČR vykonává [Katastrální úřad pro Vysočinu, Katastrální pracoviště Žďár nad Sázavou](#)

Informace o parcele

Parcelní číslo:	2551
Obec:	Nové Město na Moravě [596230]
Katastrální území:	Nové Město na Moravě [706418]
Číslo LV:	1
Výměra [m ²]:	4843
Typ parcely:	Parcela katastru nemovitostí
Mapový list:	DKM
Určení výměry:	Graficky nebo v digitalizované mapě
Druh pozemku:	lesní pozemek



[Zobrazení v grafickém prohlížeči](#)

Vlastníci, jiní oprávnění

Vlastnické právo	Adresa	Podíl
MĚSTO NOVÉ MĚSTO NA MORAVĚ	Vratislavovo nám. 103, 59231 Nové Město na Moravě	

Způsob ochrany nemovitosti

Název
chráněná krajinná oblast - II.-IV.zóna
pozemek určený k plnění funkcí lesa

Seznam BPEJ

Parcela nemá evidované BPEJ.

Omezení vlastnického práva

Nejsou evidována žádná omezení.

Jiné zápisy

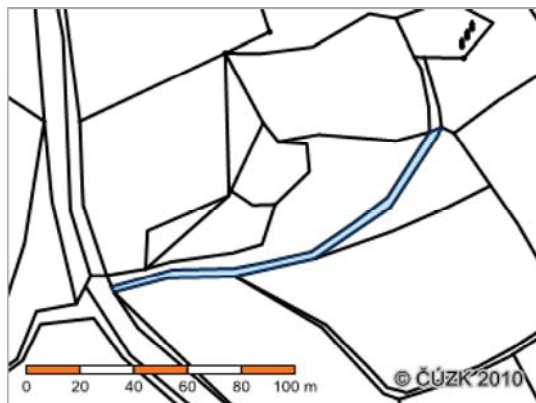
Nejsou evidovány žádné jiné zápisy.

Zobrazené údaje mají informativní charakter. Platnost k 25.06.2013 14:12:14.

Nemovitost je v územním obvodu, kde státní správu katastru nemovitostí ČR vykonává [Katastrální úřad pro Vysočinu, Katastrální pracoviště Žďár nad Sázavou](#)

Informace o parcele

Parcelní číslo:	2554
Obec:	Nové Město na Moravě [596230]
Katastrální území:	Nové Město na Moravě [706418]
Číslo LV:	1
Výměra [m ²]:	414
Typ parcely:	Parcela katastru nemovitostí
Mapový list:	DKM
Určení výměry:	Graficky nebo v digitalizované mapě
Způsob využití:	ostatní komunikace
Druh pozemku:	ostatní plocha



[Zobrazení v grafickém prohlížeči](#)

Vlastníci, jiní oprávnění

Vlastnické právo	Adresa	Podíl
MĚSTO NOVÉ MĚSTO NA MORAVĚ	Vratislavovo nám. 103, 59231 Nové Město na Moravě	

Způsob ochrany nemovitosti

Název
chráněná krajinná oblast - II.-IV.zóna

Seznam BPEJ

Parcela nemá evidované BPEJ.

Omezení vlastnického práva

Nejsou evidována žádná omezení.

Jiné zápisy

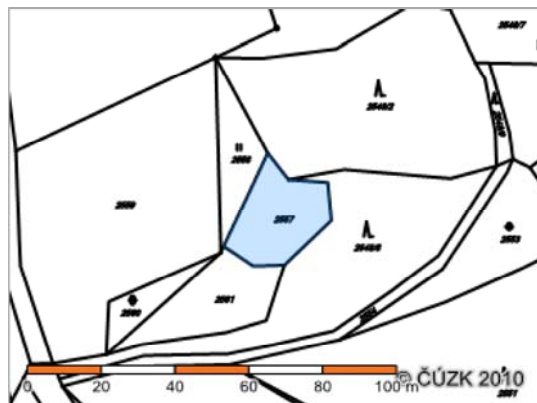
Typ
Změna číslování parcel

Zobrazené údaje mají informativní charakter. Platnost k 25.06.2013 14:12:14.

Nemovitost je v územním obvodu, kde státní správu katastru nemovitostí ČR vykonává [Katastrální úřad pro Vysočinu, Katastrální pracoviště Žďár nad Sázavou](#)

Informace o parcele

Parcelní číslo:	2557
Obec:	Nové Město na Moravě [596230]
Katastrální území:	Nové Město na Moravě [706418]
Číslo LV:	1
Výměra [m ²]:	531
Typ parcely:	Parcela katastru nemovitostí
Mapový list:	DKM
Určení výměry:	Graficky nebo v digitalizované mapě
Způsob využití:	jiná plocha
Druh pozemku:	ostatní plocha



[Zobrazení v grafickém prohlížeči](#)

Vlastníci, jiní oprávnění

Vlastnické právo	Adresa	Podíl
MĚSTO NOVÉ MĚSTO NA MORAVĚ	Vratislavovo nám. 103, 59231 Nové Město na Moravě	

Způsob ochrany nemovitosti

Název
chráněná krajinná oblast - II.-IV.zóna

Seznam BPEJ

Parcela nemá evidované BPEJ.

Omezení vlastnického práva

Nejsou evidována žádná omezení.

Jiné zápisy

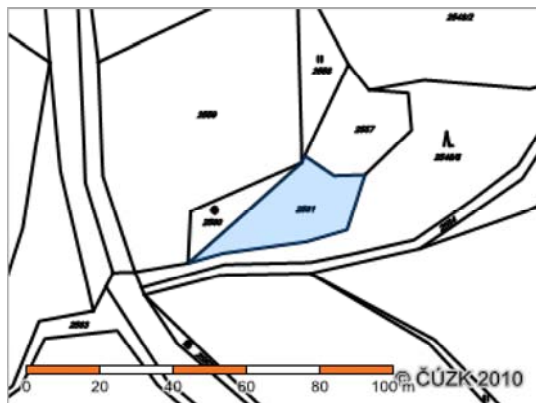
Typ
Změna výměr obnovou operátu

Zobrazené údaje mají informativní charakter. Platnost k 25.06.2013 14:12:14.

Nemovitost je v územním obvodu, kde státní správu katastru nemovitostí ČR vykonává [Katastrální úřad pro Vysočinu, Katastrální pracoviště Žďár nad Sázavou](#)

Informace o parcele

Parcelní číslo:	2561
Obec:	Nové Město na Moravě [596230]
Katastrální území:	Nové Město na Moravě [706418]
Číslo LV:	1
Výměra [m ²]:	593
Typ parcely:	Parcela katastru nemovitostí
Mapový list:	DKM
Určení výměry:	Graficky nebo v digitalizované mapě
Způsob využití:	jiná plocha
Druh pozemku:	ostatní plocha



[Zobrazení v grafickém prohlížeči](#)

Vlastníci, jiní oprávnění

Vlastnické právo	Adresa	Podíl
MĚSTO NOVÉ MĚSTO NA MORAVĚ	Vratislavovo nám. 103, 59231 Nové Město na Moravě	

Způsob ochrany nemovitosti

Název
chráněná krajinná oblast - II.-IV.zóna

Seznam BPEJ

Parcela nemá evidované BPEJ.

Omezení vlastnického práva

Nejsou evidována žádná omezení.

Jiné zápisy

Typ
Změna výměr obnovou operátu

Zobrazené údaje mají informativní charakter. Platnost k 25.06.2013 14:12:14.

Nemovitost je v územním obvodu, kde státní správu katastru nemovitostí ČR vykonává [Katastrální úřad pro Vysočinu, Katastrální pracoviště Žďár nad Sázavou](#)